

## **ДОКУМЕНТАЦИЯ ПО ПЛАНИРОВКЕ ТЕРРИТОРИИ**

**«Реконструкция автомобильной дороги Набережные Челны -  
Сарманово, км 22+480-км 26+030 в Тукаевском муниципальном  
районе Республики Татарстан»**

**Том 3.  
Основная часть  
проекта межевания территории**

**116-73/ДПТ-ПМТ-ОЧ  
Договор № 1Н-26 от 16.01.2026 г.**



Центрдорпроектирование

ОБЩЕСТВО С ОГРАНИЧЕННОЙ  
ОТВЕТСТВЕННОСТЬЮ  
«Центрдорпроектирование»

Свидетельство №СРО-П-180-06022013 (Присвоен номер в реестре №011020/561 от 01.10.2020)

Свидетельство №СРО-И-036-18122012 (Присвоен номер в реестре №011020/562 от 01.10.2020)

Заказчик      ГКЧ «Главтатдортранс»

Объект      «Реконструкция автомобильной дороги  
Набережные Челны – Сарманово, км 22+480–  
км 26+030 в Тукаевском муниципальном  
районе Республики Татарстан»

Том 3.  
Основная часть  
проекта межевания территории

116-73/ДПТ-ПМТ-ОЧ  
Договор № 1Н-26 от 16.01.2026 г.

2026 г.



Центрдорпроектирование

ОБЩЕСТВО С ОГРАНИЧЕННОЙ  
ОТВЕТСТВЕННОСТЬЮ  
«Центрдорпроектирование»

Свидетельство №СРО-П-180-06022013 (Присвоен номер в реестре №011020/561 от 01.10.2020)

Свидетельство №СРО-И-036-18122012 (Присвоен номер в реестре №011020/562 от 01.10.2020)

Заказчик      ГКУ «Главтатдортранс»

Объект      «Реконструкция автомобильной дороги  
Набережные Челны – Сарманово, км 22+480–  
км 26+030 в Тукаевском муниципальном  
районе Республики Татарстан»

Том 3.

Основная часть

проекта межевания территории

116-73/ДПТ-ПМТ-04

Договор № 1Н-26 от 16.01.2026 г.

Генеральный директор



Д. Н. Саркеев

2026 г.

Согласовано				
Взам. инв. №				
Подпись и дата				
Инв. № подл.				

## СОДЕРЖАНИЕ ТОМА

Обозначение	Наименование	Страницы
1	2	3
116-73/ДПТ-ПМТ-ОЧ-С	Содержание тома	4
116-73/ДПТ-ПМТ-ОЧ-СП	Состав документации по планировке территории объекта	5
116-73/ДПТ-ПМТ-ОЧ-ГЧ	Раздел 1. Графическая часть: Чертеж межевания территории	6
116-73/ДПТ-ПМТ-ОЧ-ТЧ	Раздел 2. Текстовая часть: Текстовая часть	10
	Таблица 1. Перечень и сведения о площади образуемых земельных участков, в том числе возможные способы их образования, которые будут отнесены к территории общего пользования или имуществу общего пользования, в отношении которых предполагается размещение объекта	11
	Таблица 2. Перечень изымаемых и (или) резервируемых земельных участков и расположенных на них объектов недвижимости	15
	Таблица 3. Перечень кадастровых номеров существующих земельных участков, на которых линейные объекты могут быть размещены на условиях сервитута, публичного сервитута	16
	Таблица 4. Перечень координат характерных точек образуемых земельных участков, в отношении которых предполагается размещение объекта	18
	Таблица 5. Перечень координат характерных точек границ территории, применительно к которой осуществляется подготовка проекта межевания	22

Согласовано							116-73/ДПТ-ПМТ-ОЧ-С Договор № 1Н-26 от 16.01.2026 г.	
Взам. инв. №							116-73/ДПТ-ПМТ-ОЧ-С Договор № 1Н-26 от 16.01.2026 г.	
Подп. и дата							116-73/ДПТ-ПМТ-ОЧ-С Договор № 1Н-26 от 16.01.2026 г.	
Инв. №.	Разраб.	Петров		2026	Основная часть проекта межевания территории  СОДЕРЖАНИЕ ТОМА	Стадия	Лист	Листов
						ПМТ		1
						Разработчик: ООО «ЦДП» Заказчик: ГКУ «Главтатдортранс»		
	ГИП	Саркеев		2026				

СОСТАВ ДОКУМЕНТАЦИИ ПО ПЛАНИРОВКЕ ТЕРРИТОРИИ ОБЪЕКТА

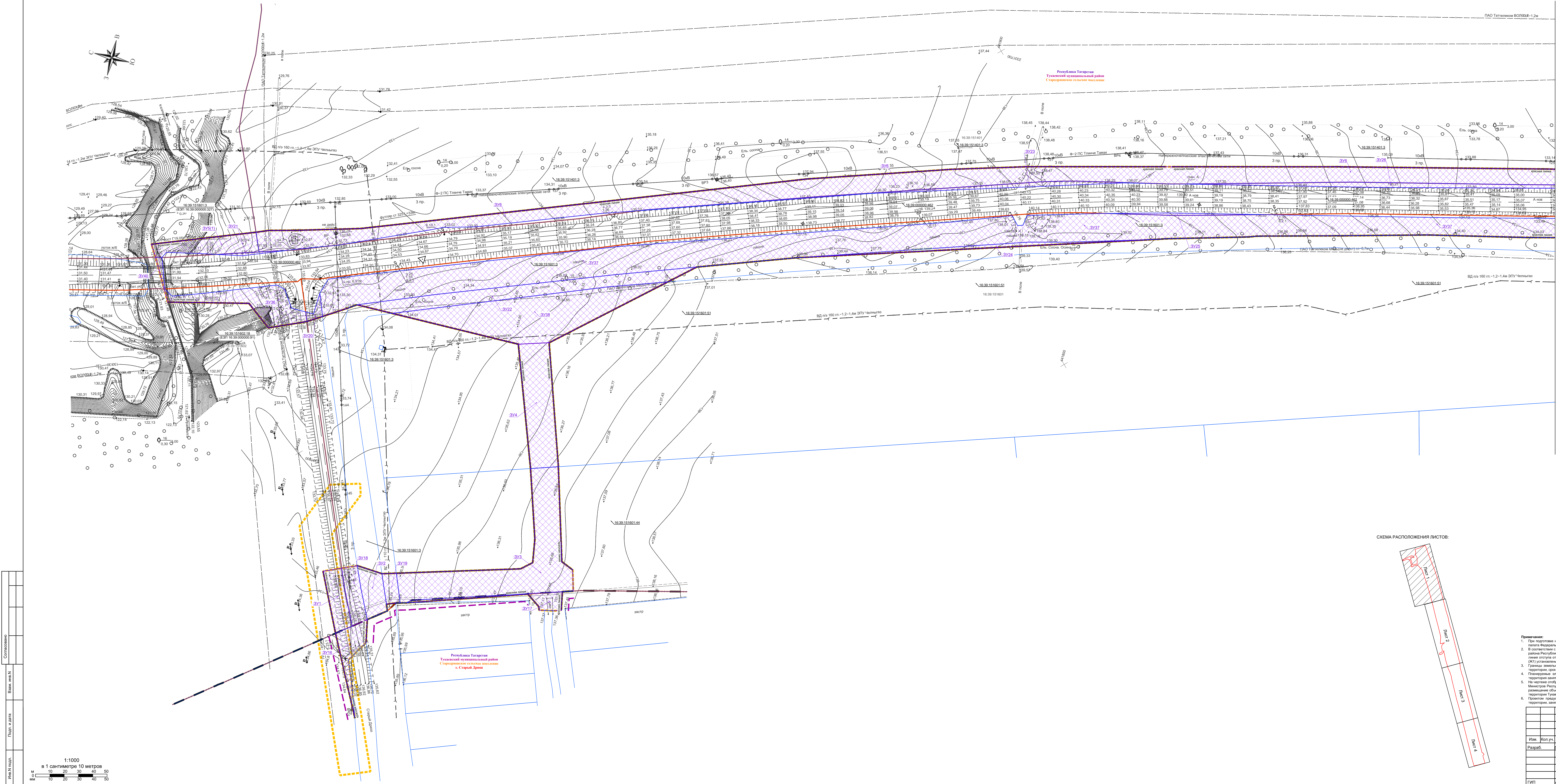
Обозначение	Наименование	Состав тома
1	2	3
116-73/ДПТ-ППТ-ОЧ	Том 1. Основная часть проекта планировки территории	Раздел 1. Графическая часть
		Раздел 2. Положение о размещении линейных объектов
116-73/ДПТ-ППТ-МО	Том 2. Материалы по обоснованию проекта планировки территории	Раздел 3. Графическая часть
		Раздел 4. Пояснительная записка
		Приложения
116-73/ДПТ-ПМТ-ОЧ	Том 3. Основная часть проекта межевания территории	Раздел 1. Графическая часть
		Раздел 2. Текстовая часть
116-73/ДПТ-ПМТ-МО	Том 4. Материалы по обоснованию проекта межевания территории	Раздел 3. Графическая часть
		Раздел 4. Пояснительная записка

Согласовано			
Взам. инв. №			
Подп. и дата			
Инв. №.			

						116-73/ДПТ-ПМТ-ОЧ-СП Договор № 1Н-26 от 16.01.2026 г.			
Изм	Кол.	Лист	№док	Подп.	Дата				
Разраб.		Петров			2026	Основная часть проекта межевания территории	Стадия	Лист	Листов
							ПМТ		1
							Разработчик: ООО «ЦДП» Заказчик: ГКУ «Главтатдортранс»		
ГИП		Саркеев			2026				



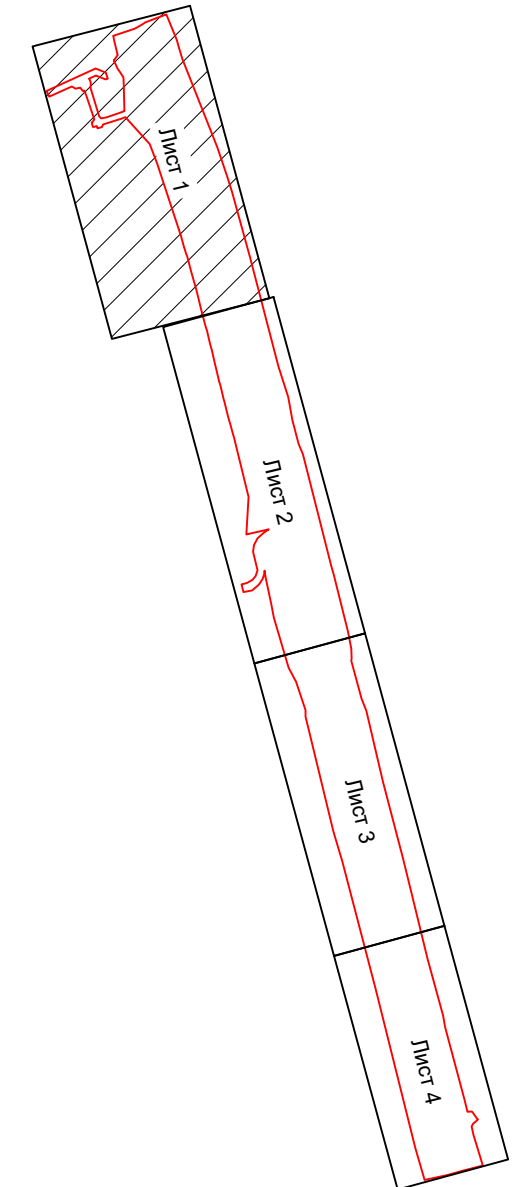
ДОКУМЕНТАЦИЯ ПО ПЛАНИРОВКЕ ТЕРРИТОРИИ ОБЪЕКТА  
"Реконструкция автомобильной дороги Набережные Челны - Сарманово, км 22+480-км 26+030 в Тукаевском муниципальном районе Республики Татарстан"  
Чертеж межевания территории. М 1:1000



- УСЛОВНЫЕ ОБОЗНАЧЕНИЯ**
- ГРАНИЦЫ:**
- планировочного элемента планировочной структуры
  - существующего элемента планировочной структуры (зона планировочного размещения объекта ВП 356В)
  - образуемых земельных участков
  - устанавливаемых красных линий улично-дорожной сети
  - действующей красной линии линейного объекта ВП 356В
  - линей отступа от красных линий в целях определения мест допустимого размещения зданий, строений, сооружений
  - земельных участков, сведения о которых внесены в ЕГРН
  - кадастрового квартала
  - населенных пунктов
  - сельских поселений
- ПОЯСНИТЕЛЬНЫЕ НАДПИСИ:**
- Татарстан - наименование субъекта Российской Федерации
  - Тукаевский - наименование муниципального района
  - Староармское - наименование населенного пункта
  - Старый Дрем - наименование водного объекта
  - 16:39:151601 - номер кадастрового квартала, в отношении которого осуществляется подготовка проекта межевания
  - 16:39:151601:51 - кадастровый номер земельного участка, в отношении которого осуществляется подготовка проекта межевания территории
  - ЗУ1 - условный номер образуемого земельного участка

Линия совмещения с листом 2

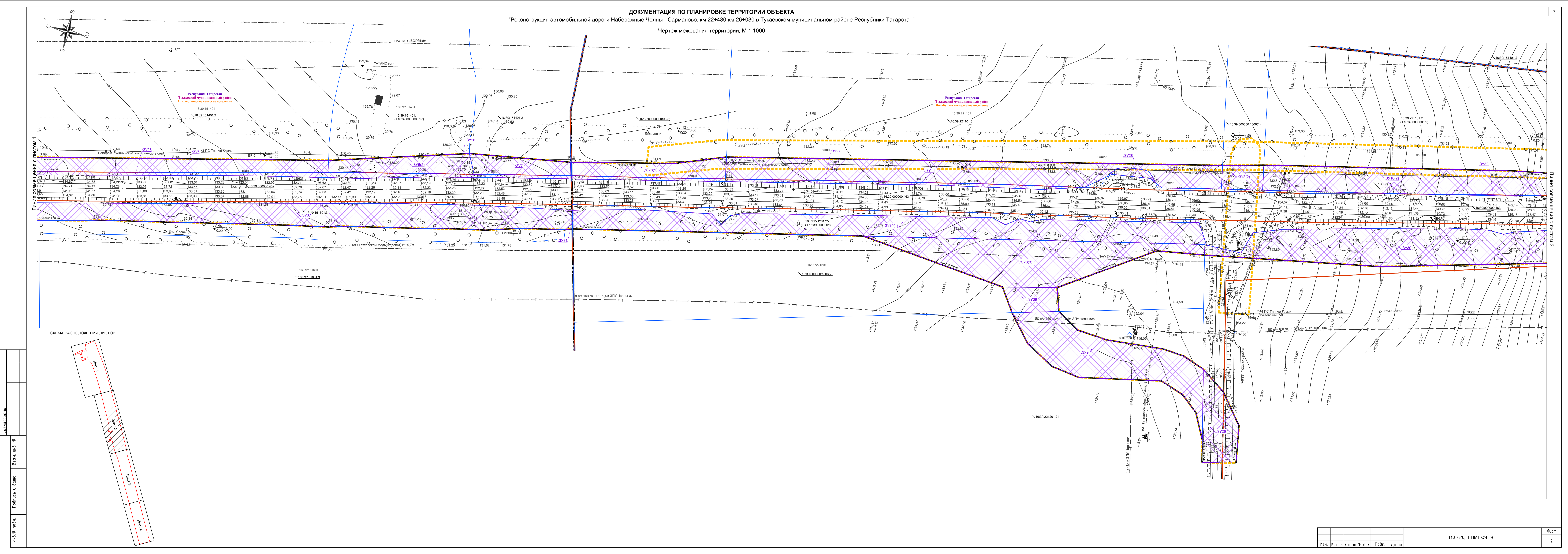
СХЕМА РАСПОЛОЖЕНИЯ ЛИСТОВ:



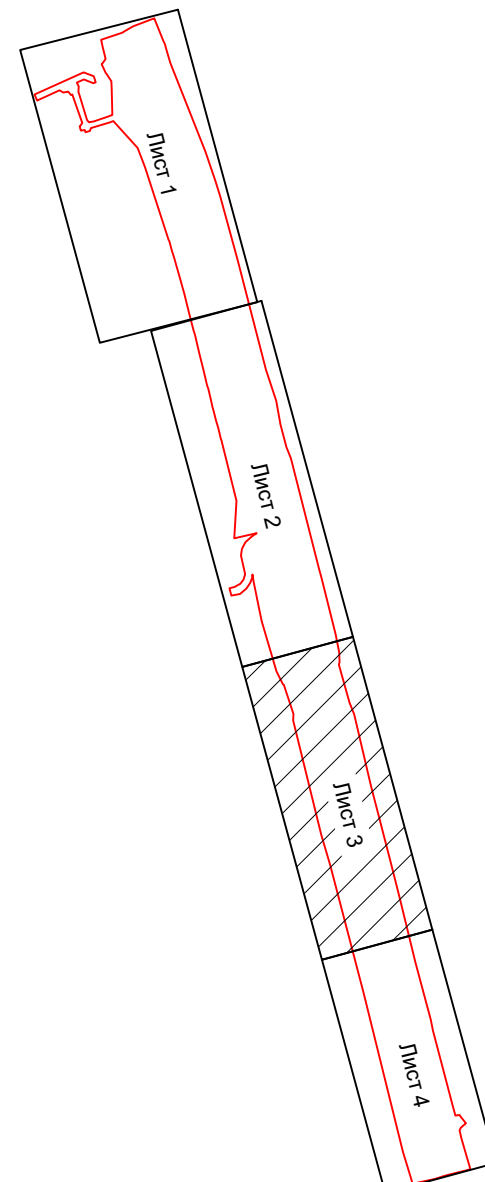
- Примечания:**
- При подготовке настоящего чертежа использованы материалы кадастровых планов территории, предоставленные фотопланом ФГБУ "Федеральный кадастровый планетарный центр" государственной регистрации, кадастра и картографии по Республике Татарстан.
  - В соответствии с п. 25.2 Правил землепользования и застройки муниципального образования "Староармское сельское поселение" Тукаевского муниципального района Республики Татарстан, утвержденных решением Совета Тукаевского муниципального района от 20.02.2023г. №30/В (с изменениями от 29.02.2024г. №43/А), линей отступ от красных линий в целях определения мест допустимого размещения зданий, строений, сооружений для зоны индивидуальной жилой застройки (ЖЗ1) устанавливается в размере 5 м. Для территории, расположенной за пределами территории, отведенной для размещения объектов, линей отступ от красных линий не устанавливается.
  - Границы земельных участков, образование которых предусмотрено схемой размещения земельного участка или земельных участков на кадастровом плане территории, срок действия которых не истек на территории проектирования объекта отсутствуют.
  - Планировочные элементы планировочной структуры определены для следующих объектов: улично-дорожная сеть (проектируемая автомобильная дорога) и территории, занятая линейными объектами (проектируемые участки реконструкции существующей коммуникации).
  - На чертеже отображены ранее установленные красные линии, в состав проекта планировки и межевания территории, утвержденного Постановлением Кабинета Министров Республики Татарстан от 19.04.2018 №258 «Об утверждении проекта планировки территории и проекта межевания территории, предусматривающих размещение объектов «ВП 35-В» в направлении М.Завод - Т.Таман с кадастровыми отводами в с.п. Музейный Завод и заводов в с.п. «Лидер» с установкой ПП 35-В на территории Тукаевского, Сармановского и Заводского муниципальных районов Республики Татарстан.
  - Проектом предусмотрено установление красной линии для элемента планировочной структуры: улично-дорожная сеть. Установление красной линии для территории, занятой линейными объектами в целях предоставления инженерных коммуникаций проектом не предусмотрено.

116-73/ПТ-ГМТ-О4-ГЧ Договор № 1Н-26 от 16.01.2026 г.					
Реконструкция автомобильной дороги Набережные Челны - Сарманово, км 22+480-км 26+030 в Тукаевском муниципальном районе Республики Татарстан					
Изм.	Кол.уч.	Лист	Нрок.	Подпись	Дата
Разраб.	Петров				2026
Основная часть проекта межевания территории			Стадия	Лист	Листов
Раздел 1. Проект межевания территории. Градостроительная часть			ПМТ	1	4
Чертеж межевания территории. М 1:1000			Разработчик: ООО «СДП» Заказчик: ТКУ «Тугайгаздарстан»		
ГИП	Сарманов				2026





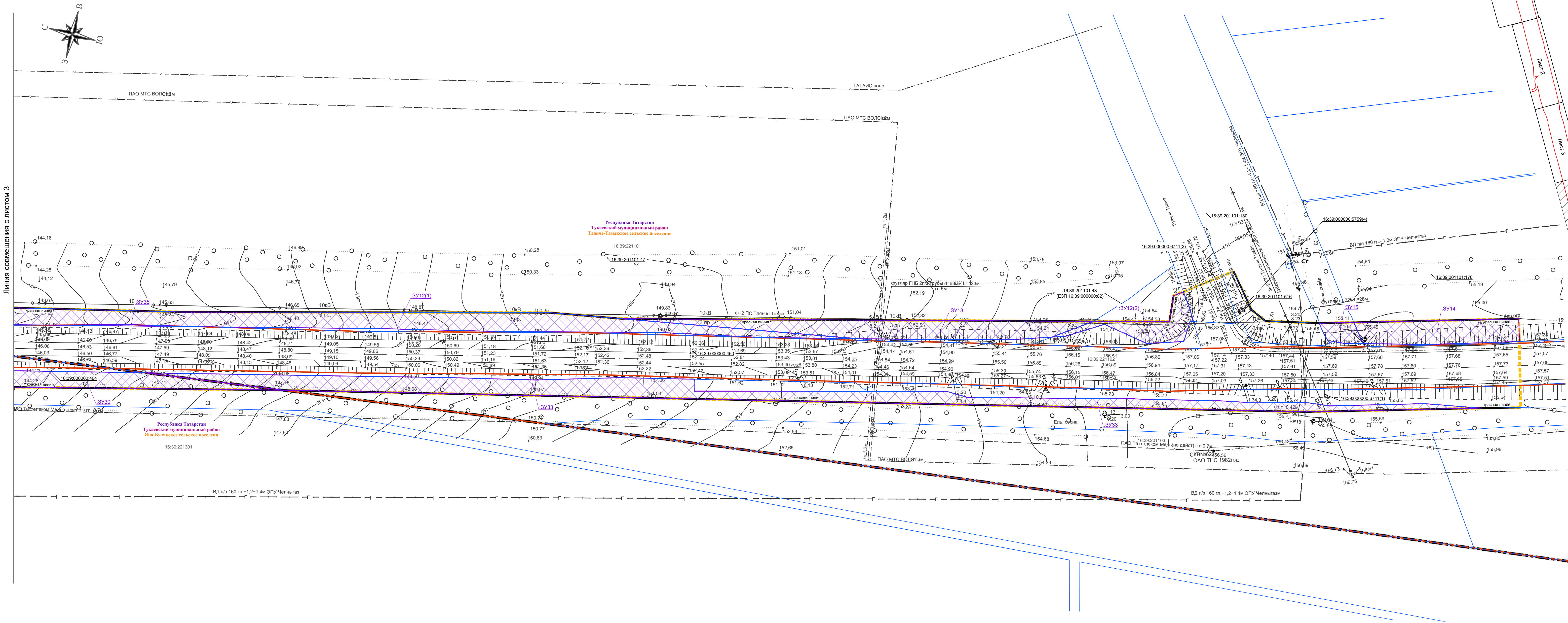




Линия совмещения с листом 4

Изм.	Кол. уч	Лист	№ док	Подп.	Дата





Создатель	
Информ. подл.	
Подпись и дата	
Взам. инж. №	



# ДОКУМЕНТАЦИЯ ПО ПЛАНИРОВКЕ ТЕРРИТОРИИ ОБЪЕКТА

## РАЗДЕЛ 2. ПРОЕКТ МЕЖЕВАНИЯ ТЕРРИТОРИИ. ТЕКСТОВАЯ ЧАСТЬ

В соответствии с планировочной структурой, а также с кадастровыми сведениями о земельных участках, предоставленными Федеральным информационным ресурсом, образованы границы земельных участков, планируемые для реконструкции автомобильной дороги Набережные Челны - Сарманово, км 22+480-км 26+030 в Тукаевском муниципальном районе Республики Татарстан.

Условные номера образуемых земельных участков отображены на «Чертеже межевания территории».

В зоне размещения объекта: «Реконструкция автомобильной дороги Набережные Челны - Сарманово, км 22+480-км 26+030 в Тукаевском муниципальном районе Республики Татарстан» земельные участки из земель лесного фонда отсутствуют.

В границах работ расположены следующие объекты капитального строительства: 16:39:170101:247 – «автодорога Набережные Челны - Сарманово, участок км 0+451 - км 33+624 в Тукаевском муниципальном районе Республики Татарстан», 16:39:000000:5872 – «Автомобильная дорога «Набережные Челны-Сарманово» - Старый Дрюш», 16:00:000000:756 – «Автомобильная дорога «Набережные Челны-Сарманово» - Янга-Буляк-Куктяк-Мирсаитово», 16:00:000000:68339 – «Строительство ВЛ 35 кВ в направлении М.Завод-Т.Тамак с подключением отпаяк в н.п. Мусабай Завод и заходов в н.п. Дрюш (н.п. Нуркеево) с установкой ТП 35 кВ. I-пусковой комплекс», 16:39:000000:4393 – «Автомобильная дорога «Набережные Челны-Сарманово»-Тлянче-Тамак». Проектируемый Объект примыкает к существующей автомобильной дороге.

Проектом предусмотрено внесение изменений в ОКС с кадастровыми номерами 16:39:000000:5872 и 16:00:000000:756 в результате изменения направления оси дорог.

Образуемые земельные участки, предназначенные для реконструкции автомобильной дороги «Набережные Челны – Сарманово», будут относиться к территории общего пользования.

Проектом предусмотрено изъятие и резервирование земельных участков для государственных или муниципальных нужд.

Согласовано				Взам. инв. №		Подп. и дата	<p>Проектом предусмотрено внесение изменений в ОКС с кадастровыми номерами 16:39:000000:5872 и 16:00:000000:756 в результате изменения направления оси дорог.</p> <p>Образуемые земельные участки, предназначенные для реконструкции автомобильной дороги «Набережные Челны – Сарманово», будут относиться к территории общего пользования.</p> <p>Проектом предусмотрено изъятие и резервирование земельных участков для государственных или муниципальных нужд.</p>								
Инв. №:							<p>116-73/ДПТ-ПМТ-ОЧ-ТЧ</p> <p>Договор № 1Н-26 от 16.01.2026 г.</p>								
	Изм	Кол.	Лист	№ док	Подп.	Дата									
	Разраб.	Петров			2026	<p>Материалы по обоснованию проекта межевания территории</p> <p>ПОЯСНИТЕЛЬНАЯ ЗАПИСКА</p>							Стадия	Лист	Листов
													ПМТ		1
													<p>Разработчик: ООО «ЦДП»</p> <p>Заказчик: ГКУ «Главтатдортранс»</p>		
	ГИП	Саркеев			2026										



Таблица 1

**Перечень и сведения о площади образуемых земельных участков, в том числе возможные способы их образования, которые будут отнесены к территории общего пользования или имуществу общего пользования, в отношении которых предполагается размещение объекта**

№ п/п	Кадастровый номер земельного участка, из которого образуется земельный участок	Условный номер образуемого земельного участка <sup>3</sup>	Площадь образуемого земельного участка, кв.м <sup>4</sup>	Кадастровый номер ОКС на образуемом земельном участке	Адрес ОКС на образуемом земельном участке	Способ образования земельного участка <sup>1</sup>	Адрес земельного участка, из которого образуется земельный участок	Категория земель/ Вид разрешенного использования земельного участка, из которого образуется земельный участок	Установить образуемому земельному участку категорию земель/ вид разрешенного использования (код классификатора)/ адрес в соответствии с Проектом планировки территории
1	2	3	4	5	6	7	8	9	10
1	16:39:151602:18 (ЕЗ 16:39:000000:91)	:ЗУ1	535	16:39:000000:5872	Республика Татарстан, Тукаевский муниципальный район	Раздел с сохранением исходного в измененных границах	Республика Татарстан, Тукаевский муниципальный район, Стародрюшское сельское поселение.	Земли населенных пунктов/ Для сельскохозяйственного производства	Земли промышленности*/ Автомобильный транспорт (код 7.2)/ Российская Федерация, Республика Татарстан, Тукаевский муниципальный район, Стародрюшское сельское поселение
2	16:39:151602:18 (ЕЗ 16:39:000000:91)	:ЗУ36	1190	16:39:000000:5872	Республика Татарстан, Тукаевский муниципальный район	Раздел с сохранением исходного в измененных границах	Республика Татарстан, Тукаевский муниципальный район, Стародрюшское сельское поселение.	Земли населенных пунктов/ Для сельскохозяйственного производства	Земли промышленности*/ Автомобильный транспорт (код 7.2)/ Российская Федерация, Республика Татарстан, Тукаевский муниципальный район, Стародрюшское сельское поселение
3	16:39:151601:3 <sup>2</sup>	:ЗУ2	508	-	-	Раздел/ Раздел с сохранением исходного в измененных границах	Российская Федерация, Республика Татарстан, Тукаевский муниципальный район, Стародрюшское сельское поселение, з/у 601/3.	Земли сельскохозяйственного назначения/ Для сельскохозяйственного производства	Земли промышленности*/ Автомобильный транспорт (код 7.2)/ Российская Федерация, Республика Татарстан, Тукаевский муниципальный район, Стародрюшское сельское поселение
4	16:39:151601:3 <sup>2</sup>	:ЗУ37	21258	-	-	Раздел/ Раздел с сохранением исходного в измененных границах	Российская Федерация, Республика Татарстан, Тукаевский муниципальный район, Стародрюшское сельское поселение, з/у 601/3.	Земли сельскохозяйственного назначения/ Для сельскохозяйственного производства	Земли промышленности*/ Автомобильный транспорт (код 7.2)/ Российская Федерация, Республика Татарстан, Тукаевский муниципальный район, Стародрюшское сельское поселение
5	16:39:151601:44	:ЗУ3	3595	-	-	Раздел/ Раздел с сохранением исходного в измененных границах	Российская Федерация, Республика Татарстан, Тукаевский муниципальный район, Стародрюшское сельское поселение, з/у 601/44.	Земли сельскохозяйственного назначения/ для сельскохозяйственного производства	Земли промышленности*/ Автомобильный транспорт (код 7.2)/ Российская Федерация, Республика Татарстан, Тукаевский муниципальный район, Стародрюшское сельское поселение
6	16:39:151601:51	:ЗУ4	1788	-	-	Раздел/ Раздел с сохранением исходного в измененных границах	Российская Федерация, Республика Татарстан, Тукаевский муниципальный район, Стародрюшское сельское поселение, з/у 601/51.	Земли сельскохозяйственного назначения/ для сельскохозяйственного производства	Земли промышленности*/ Автомобильный транспорт (код 7.2)/ Российская Федерация, Республика Татарстан, Тукаевский муниципальный район, Стародрюшское сельское поселение
7	16:39:151601:51	:ЗУ38	3589	-	-	Раздел/ Раздел с сохранением исходного в измененных границах	Российская Федерация, Республика Татарстан, Тукаевский муниципальный район, Стародрюшское сельское поселение, з/у 601/51.	Земли сельскохозяйственного назначения/ для сельскохозяйственного производства	Земли промышленности*/ Автомобильный транспорт (код 7.2)/ Российская Федерация, Республика Татарстан, Тукаевский муниципальный район, Стародрюшское сельское поселение



1	2	3	4	5	6	7	8	9	10
8	16:39:151401:1, 16:39:151801:3 (E3 16:39:000000:327) <sup>2</sup>	:3У5	2140	-	-	Раздел с сохранением исходного в измененных границах	Республика Татарстан, Тукаевский муниципальный район, х-во ПК им. Тукая	Земли сельскохозяйственного назначения/ Для сельскохозяйственного производства	Земли промышленности*/ Автомобильный транспорт (код 7.2)/ Российская Федерация, Республика Татарстан, Тукаевский муниципальный район, Стародрюшское сельское поселение
		:3У5(1)	794,00	-	-				
		:3У5(2)	1346,04	-	-				
9	16:39:151401:3	:3У6	11967	-	-	Раздел с сохранением исходного в измененных границах	Республика Татарстан, Тукаевский муниципальный район, х-во ПК им Тукая	Земли сельскохозяйственного назначения/ Для ведения крестьянского (фермерского) хозяйства	Земли промышленности*/ Автомобильный транспорт (код 7.2)/ Российская Федерация, Республика Татарстан, Тукаевский муниципальный район, Стародрюшское сельское поселение
10	16:39:151401:2	:3У7	961	-	-	Раздел/ Раздел с сохранением исходного в измененных границах	Республика Татарстан, Тукаевский муниципальный район, х- во ПК им.Тукая	Земли сельскохозяйственного назначения/ Для ведения крестьянского (фермерского) хозяйства	Земли промышленности*/ Автомобильный транспорт (код 7.2)/ Российская Федерация, Республика Татарстан, Тукаевский муниципальный район, Стародрюшское сельское поселение
11	16:39:000000:1806	:3У8	7136	-	-	Раздел/ Раздел с сохранением исходного в измененных границах	Российская Федерация, Республика Татарстан, Тукаевский муниципальный район, Яна- Булякское сельское поселение, з/у 000/1806	Земли сельскохозяйственного назначения/ для сельскохозяйственного производства	Земли промышленности*/ Автомобильный транспорт (код 7.2)/ Российская Федерация, Республика Татарстан, Тукаевский муниципальный район, Яна-Булякское сельское поселение
		:3У8(1)	1372,20	-	-				
		:3У8(2)	577,83	-	-				
		:3У8(3)	5185,52	-	-				
12	16:39:000000:1806	:3У39	725	-	-	Раздел/ Раздел с сохранением исходного в измененных границах	Российская Федерация, Республика Татарстан, Тукаевский муниципальный район, Яна- Булякское сельское поселение, з/у 000/1806	Земли сельскохозяйственного назначения/ для сельскохозяйственного производства	Земли промышленности*/ Автомобильный транспорт (код 7.2)/ Российская Федерация, Республика Татарстан, Тукаевский муниципальный район, Яна-Булякское сельское поселение
13	16:39:221201:21	:3У9	4376	-	-	Выдел земельного участка	Республика Татарстан, Тукаевский муниципальный район х-во ПК"Игенче" ул нет.	Земли сельскохозяйственного назначения/ для сельскохозяйственного производства	Земли промышленности*/ Автомобильный транспорт (код 7.2)/ Российская Федерация, Республика Татарстан, Тукаевский муниципальный район, Яна-Булякское сельское поселение
14	16:39:221201:25, 16:39:221101:5, 16:39:221101:2 (E3 16:39:000000:89) <sup>2</sup>	:3У10	12310	-	-	Выдел земельного участка	Российская Федерация, Республика Татарстан, Тукаевский муниципальный район, тер. Яна-Булякское с/п, з/у 000/89.	Земли сельскохозяйственного назначения/ Для сельскохозяйственного производства	Земли промышленности*/ Автомобильный транспорт (код 7.2)/ Российская Федерация, Республика Татарстан, Тукаевский муниципальный район, Яна-Булякское сельское поселение
		:3У10(1)	7308,27						
		:3У10(2)	5001,54						
15	16:39:221101:3	:3У11	5947	-	-	Раздел/ Раздел с сохранением исходного в измененных границах	Российская Федерация, Республика Татарстан, Тукаевский муниципальный район, Яна- Булякское сельское поселение, з/у 101/3	Земли сельскохозяйственного назначения/ для сельскохозяйственного производства	Земли промышленности*/ Автомобильный транспорт (код 7.2)/ Российская Федерация, Республика Татарстан, Тукаевский муниципальный район, Яна-Булякское сельское поселение
16	16:39:201101:42 16:39:201101:43 (E3 16:39:000000:82) <sup>2</sup>	:3У12	5506	-	-	Выдел земельного участка	Республика Татарстан, Тукаевский муниципальный район, ПК Магариф	Земли сельскохозяйственного назначения/ для сельскохозяйственного производства	Земли промышленности*/ Автомобильный транспорт (код 7.2)/ Российская Федерация, Республика Татарстан, Тукаевский муниципальный район, Тлянче-Тамакское сельское поселение
		:3У12(1)	4931,40						
		:3У12(2)	574,36						

1	2	3	4	5	6	7	8	9	10
17	16:39:201101:264 (Е3 16:39:000000:83) <sup>2</sup>	:3У13	1695	-	-	Раздел/ Раздел с сохранением исходного в измененных границах	Российская Федерация, Республика Татарстан, Тукаевский муниципальный район, 000/83.	Земли сельскохозяйственного назначения/ Для сельскохозяйственного производства	Земли промышленности*/ Автомобильный транспорт (код 7.2)/ Российская Федерация, Республика Татарстан, Тукаевский муниципальный район, Тлянче-Тамакское сельское поселение
	16:39:201101:47 <sup>2</sup>						Республика Татарстан, Тукаевский муниципальный район, ПК "Магариф".	Земли сельскохозяйственного назначения/ для сельскохозяйственного использования	
18	16:39:201101:178	:3У14	1017	-	-	Раздел/ Раздел с сохранением исходного в измененных границах	Российская Федерация, Республика Татарстан, Тукаевский муниципальный район, 101/178.	Земли сельскохозяйственного назначения/ для сельскохозяйственного производства	Земли промышленности*/ Автомобильный транспорт (код 7.2)/ Российская Федерация, Республика Татарстан, Тукаевский муниципальный район, Тлянче-Тамакское сельское поселение
19	16:39:000000:5759	:3У15	193	-	-	Раздел с сохранением исходного в измененных границах	Республика Татарстан, Тукаевский муниципальный район, Тлянче-Тамакское сельское поселение	Земли сельскохозяйственного назначения/ для сельскохозяйственного производства	Земли промышленности*/ Автомобильный транспорт (код 7.2)/ Российская Федерация, Республика Татарстан, Тукаевский муниципальный район, Тлянче-Тамакское сельское поселение
20	16:39:150301	:3У16	496	16:39:000000:5872	Республика Татарстан, Тукаевский муниципальный район	Образование земельного участка из земель, находящихся в государственной или муниципальной собственности	Российская Федерация, Республика Татарстан, Тукаевский муниципальный район, Стародрюшское сельское поселение, с. Старый Дрюш	Земли населенных пунктов/ Вид разрешенного использования не установлен	Земли населенных пунктов/ Земельные участки (территории) общего пользования (код 12.0)/ Российская Федерация, Республика Татарстан, Тукаевский муниципальный район, Стародрюшское сельское поселение, с. Старый Дрюш
21	16:39:150301 16:39:151601	:3У17	317	-	-				
22	16:39:151601	:3У18	445	16:39:000000:5872	Республика Татарстан, Тукаевский муниципальный район	Образование земельного участка из земель, находящихся в государственной или муниципальной собственности	Российская Федерация, Республика Татарстан, Тукаевский муниципальный район, Стародрюшское сельское поселение	Категория земель не установлена / Вид разрешенного использования не установлен	Земли промышленности*/ Автомобильный транспорт (код 7.2)/ Российская Федерация, Республика Татарстан, Тукаевский муниципальный район, Стародрюшское сельское поселение
23	16:39:151601	:3У19	208	-	-				
24	16:39:151601	:3У20	88	-	-				
25	16:39:091703	:3У21	51	-	-				
26	16:39:151601	:3У22	1881	-	-				
27	16:39:091703	:3У23	386	-	-				
28	16:39:151601	:3У24	310	-	-				
29	16:39:091703	:3У25	98	-	-				
30	16:39:151401 16:39:091703	:3У26	1719	-	-				
31	16:39:091703	:3У40	56	16:39:170101:247	автодорога Набережные Челны - Сарманово, участок км 0+451 - км 33+624 в Тукаевском муниципальном районе Республики Татарстан				



1	2	3	4	5	6	7	8	9	10
32	16:39:221001 16:39:221101	:3У27	792	-	-	Образование земельного участка из земель, находящихся в государственной или муниципальной собственности	Российская Федерация, Республика Татарстан, Тукаевский муниципальный район, Яна-Булякское сельское поселение	Категория земель не установлена / Вид разрешенного использования не установлен	Земли промышленности*/ Автомобильный транспорт (код 7.2)/ Российская Федерация, Республика Татарстан, Тукаевский муниципальный район, Яна-Булякское сельское поселение
33	16:39:221101	:3У28	170	-	-				
34	16:39:221201 16:39:220301	:3У29	1436	16:00:000000:756	Республика Татарстан, р-н Тукаевский				
35	16:39:221201 16:39:221301 16:39:221001 16:39:221101	:3У30	26458	16:00:000000:756	Республика Татарстан, р-н Тукаевский муниципальный				
				16:00:000000:68339	Республика Татарстан, Тукаевский муниципальный район, Заинский муниципальный район, Сармановский муниципальный район				
36	16:39:221201	:3У31	1	-	-				
37	16:39:221001	:3У32	35	-	-				
38	16:39:201103	:3У33	4023	-	-	Образование земельного участка из земель, находящихся в государственной или муниципальной собственности	Российская Федерация, Республика Татарстан, Тукаевский муниципальный район, Тлянце-Тамакское сельское поселение	Категория земель не установлена / Вид разрешенного использования не установлен	Земли промышленности*/ Автомобильный транспорт (код 7.2)/ Российская Федерация, Республика Татарстан, Тукаевский муниципальный район, Тлянце-Тамакское сельское поселение
39	16:39:221102 16:39:201101	:3У34	3	-	-				
40	16:39:221102	:3У35	26	-	-				

Примечание:

\* - Земли промышленности, энергетики, транспорта, связи, радиовещания, телевидения, информатики, земли для обеспечения космической деятельности, земли обороны, безопасности и земли иного специального назначения

1 - При проведении кадастровых работ по образованию земельных участков (при необходимости) предусмотреть возможность образования многоконтурных земельных участков, границы которых представляют собой совокупность контуров, отделенных друг от друга иными земельными участками или землями. В случае если земельный участок будет образован в составе многоконтурного земельного участка, значение площади контура в межевом плане указать в квадратных метрах с округлением до 0,01 квадратного метра.

2 - В отношении земельного участка выявлена реестровая ошибка – границы земельного участка пересекают (накладываются) на границы смежного земельного участка. Предусмотреть исправление реестровой ошибки в отношении земельного участка в соответствии с действующим законодательством.

3 - Образуемые земельные участки после постановки на кадастровый учет будут отнесены к территории общего пользования.

4 - Согласно приказа Росреестра от 14 декабря 2021 г. N П/0592 (Приложение N 2, раздел V. «Требования к подготовке межевого плана и состав содержащихся в нем сведений», пункт 108):  
- Значение площади многоконтурных земельных участков в межевом плане указывается в квадратных метрах с округлением до 1 квадратного метра.  
- Значение площади контура (контура части) допускается указывать в квадратных метрах с округлением до 0,01 квадратного метра.

- номера характерных точек образуемых земельных участков представлены в Таблице 4 (Том 3. Основная часть проекта межевания территории. Раздел 2. Текстовая часть)

## Перечень изымаемых и (или) резервируемых земельных участков и расположенных на них объектов недвижимости

№ п/п	Кадастровый номер или иной ранее присвоенный государственный учетный номер существующего земельного участка	Условный номер образуемого земельного участка <sup>1</sup>	Площадь образуемого земельного участка, кв.м	Кадастровый номер ОКС на образуемом земельном участке	Адрес ОКС на образуемом земельном участке	Адрес существующего земельного участка
1	2	3	4	5	6	7
1	16:39:151602:18 (ЕЗ 16:39:000000:91)	:ЗУ1	535	16:39:000000:5872	Республика Татарстан, Тукаевский муниципальный район	Республика Татарстан, Тукаевский муниципальный район, Стародрюшское сельское поселение.
2	16:39:151602:18 (ЕЗ 16:39:000000:91)	:ЗУ36	1190	16:39:000000:5872	Республика Татарстан, Тукаевский муниципальный район	Республика Татарстан, Тукаевский муниципальный район, Стародрюшское сельское поселение.
3	16:39:151601:3 <sup>2</sup>	:ЗУ2	508	-	-	Российская Федерация, Республика Татарстан, Тукаевский муниципальный район, Стародрюшское сельское поселение, з/у 601/3.
4	16:39:151601:3 <sup>2</sup>	:ЗУ37	21258	-	-	Российская Федерация, Республика Татарстан, Тукаевский муниципальный район, Стародрюшское сельское поселение, з/у 601/3.
5	16:39:151601:44	:ЗУ3	3595	-	-	Российская Федерация, Республика Татарстан, Тукаевский муниципальный район, Стародрюшское сельское поселение, з/у 601/44.
6	16:39:151601:51	:ЗУ4	1788	-	-	Российская Федерация, Республика Татарстан, Тукаевский муниципальный район, Стародрюшское сельское поселение, з/у 601/51.
7	16:39:151601:51	:ЗУ38	3589	-	-	Российская Федерация, Республика Татарстан, Тукаевский муниципальный район, Стародрюшское сельское поселение, з/у 601/51.
8	16:39:151401:3	:ЗУ6	11967	-	-	Республика Татарстан, Тукаевский муниципальный район, х-во ПК им Тукая
9	16:39:151401:2	:ЗУ7	961	-	-	Республика Татарстан, Тукаевский муниципальный район, х-во ПК им.Тукая
10	16:39:000000:1806	:ЗУ8	7136	-	-	Российская Федерация, Республика Татарстан, Тукаевский муниципальный район, Яна-Булякское сельское поселение, з/у 000/1806
		:ЗУ8(1)	1372,20	-	-	
		:ЗУ8(2)	577,83	-	-	
		:ЗУ8(3)	5185,52	-	-	
11	16:39:000000:1806	:ЗУ39	725	-	-	Российская Федерация, Республика Татарстан, Тукаевский муниципальный район, Яна-Булякское сельское поселение, з/у 000/1806
12	16:39:221201:21	:ЗУ9	4376	-	-	Республика Татарстан, Тукаевский муниципальный район х-во ПК"Игенче" ул нет.
13	16:39:221201:25, 16:39:221101:5, 16:39:221101:2 (ЕЗ 16:39:000000:89) <sup>2</sup>	:ЗУ10	12310	-	-	Российская Федерация, Республика Татарстан, Тукаевский муниципальный район, тер. Яна-Булякское с/п, з/у 000/89.
		:ЗУ10(1)	7308,27			
		:ЗУ10(2)	5001,54			
14	16:39:221101:3	:ЗУ11	5947	-	-	Российская Федерация, Республика Татарстан, Тукаевский муниципальный район, Яна-Булякское сельское поселение, з/у 101/3
15	16:39:201101:42 16:39:201101:43 (ЕЗ 16:39:000000:82) <sup>2</sup>	:ЗУ12	5506	-	-	Республика Татарстан, Тукаевский муниципальный район, ПК Магариф
		:ЗУ12(1)	4931,40			
		:ЗУ12(2)	574,36			
16	16:39:201101:264 (ЕЗ 16:39:000000:83) <sup>2</sup>	:ЗУ13	1695	-	-	Российская Федерация, Республика Татарстан, Тукаевский муниципальный район, 000/83.
	16:39:201101:47 <sup>2</sup>					Республика Татарстан, Тукаевский муниципальный район, ПК "Магариф".
17	16:39:201101:178	:ЗУ14	1017	-	-	Российская Федерация, Республика Татарстан, Тукаевский муниципальный район, 101/178.
18	16:39:000000:5759	:ЗУ15	193	-	-	Республика Татарстан, Тукаевский муниципальный район, Тлянче-Тамакское сельское поселение

Примечание:

<sup>1</sup> - Образуемые земельные участки после постановки на кадастровый учет будут отнесены к территории общего пользования.<sup>2</sup> - В отношении земельного участка выявлена реестровая ошибка – границы земельного участка пересекают (накладываются) на границы смежного земельного участка. Предусмотреть исправление реестровой ошибки в отношении земельного участка в соответствии с действующим законодательством.



## Перечень земельных участков, на которых линейные объекты могут быть размещены на условиях публичного сервитута

№ п/п	Условный номер публичного сервитута	Кадастровый номер земельного участка/ номер кадастрового квартала	Адрес земельного участка	Объект недвижимого имущества, расположенный на земельном участке	Адрес объекта недвижимого имущества
1	2	3	4	5	6
1	ПС1	16:39:151602:18 (ЕЗ 16:39:000000:91)	Республика Татарстан, Тукаевский муниципальный район, Стародрюшское сельское поселение.	16:39:000000:5872	Республика Татарстан, Тукаевский муниципальный район
		16:39:151601:3	Российская Федерация, Республика Татарстан, Тукаевский муниципальный район, Стародрюшское сельское поселение, з/у 601/3.	-	-
		16:39:150301	Российская Федерация, Республика Татарстан, Тукаевский муниципальный район, Стародрюшское сельское поселение, с. Старый Дрюш	-	-
		16:39:151601	Российская Федерация, Республика Татарстан, Тукаевский муниципальный район, Стародрюшское сельское поселение	16:39:000000:5872	Республика Татарстан, Тукаевский муниципальный район
2	ПС2	16:39:151401:3	Республика Татарстан, Тукаевский муниципальный район, х-во ПК им Тукая	-	-
3	ПС3	16:39:151401:1, 16:39:151801:3 (ЕЗ 16:39:000000:327)	Республика Татарстан, Тукаевский муниципальный район, х-во ПК им. Тукая	-	-
		16:39:151401:3	Республика Татарстан, Тукаевский муниципальный район, х-во ПК им Тукая	-	-
		16:39:151401:2	Республика Татарстан, Тукаевский муниципальный район, х-во ПК им.Тукая	-	-
		16:39:000000:1806	Российская Федерация, Республика Татарстан, Тукаевский муниципальный район, Яна-Булякское сельское поселение, з/у 000/1806	-	-
		16:39:221101:3	Российская Федерация, Республика Татарстан, Тукаевский муниципальный район, Яна-Булякское сельское поселение, з/у 101/3	-	-
		16:39:221101:2 (ЕЗ 16:39:000000:89)	Российская Федерация, Республика Татарстан, Тукаевский муниципальный район, тер. Яна-Булякское с/п, з/у 000/89.	-	-
		16:39:221101	Российская Федерация, Республика Татарстан, Тукаевский муниципальный район, Яна-Булякское сельское поселение	16:00:000000:68339	Республика Татарстан, Тукаевский муниципальный район, Заинский муниципальный район, Сармановский муниципальный район
		16:39:221101:7	Республика Татарстан, Тукаевский муниципальный район, Яна-Булякское сельское поселение	-	-
4	ПС4	16:39:220301 16:39:221201	Российская Федерация, Республика Татарстан, Тукаевский муниципальный район, Яна-Булякское сельское поселение	16:00:000000:756	Республика Татарстан, р-н Тукаевский муниципальный
5	ПС5	16:39:201101:264 (ЕЗ 16:39:000000:83)	Российская Федерация, Республика Татарстан, Тукаевский муниципальный район, 000/83.	-	-
		16:39:201101:47	Республика Татарстан, Тукаевский муниципальный район, ПК "Магариф".	-	-
		16:39:221101	Российская Федерация, Республика Татарстан, Тукаевский муниципальный район, Яна-Булякское сельское поселение	-	-
6	ПС(ЛЭП)1	16:39:150301	Российская Федерация, Республика Татарстан, Тукаевский муниципальный район, Стародрюшское сельское поселение, с Старый Дрюш	-	-
		16:39:150301:557	Российская Федерация, Республика Татарстан, Тукаевский муниципальный район, Стародрюшское сельское поселение, с Старый Дрюш	-	-
		16:39:151602:18 (ЕЗ 16:39:000000:91)	Республика Татарстан, Тукаевский муниципальный район, Стародрюшское сельское поселение	16:39:000000:5872	Республика Татарстан, Тукаевский муниципальный район
		16:39:151601	Российская Федерация, Республика Татарстан, Тукаевский муниципальный район, Стародрюшское сельское поселение	-	-
		16:39:151601:3	Российская Федерация, Республика Татарстан, Тукаевский муниципальный район, Стародрюшское сельское поселение, з/у 601/3.	-	-
7	ПС(ЛЭП)2	16:39:220301	Российская Федерация, Республика Татарстан, Тукаевский муниципальный район, Яна-Булякское сельское поселение	16:00:000000:756	Республика Татарстан, р-н Тукаевский муниципальный
		16:39:221201		-	-
		16:39:000000:463	Местоположение установлено относительно ориентира, расположенного в границах участка. Почтовый адрес ориентира: Российская Федерация, Республика Татарстан, Тукаевский муниципальный район, Яна-Булякское сельское поселение, з/у 000/463.	16:39:170101:247	автодорога Набережные Челны - Сарманово, участок км 0+451 - км 33+624 в Тукаевском муниципальном
		16:39:000000:1806	Российская Федерация, Республика Татарстан, Тукаевский муниципальный район, Яна-Булякское сельское поселение, з/у 000/1806	16:00:000000:756	Республика Татарстан, р-н Тукаевский муниципальный

1	2	3	4	5	6
8	ПС(ЛЭП)3	16:39:221101	Российская Федерация, Республика Татарстан, Тукаевский муниципальный район, Яна-Булякское сельское поселение	16:00:000000:68339	Строительство ВЛ 35 кВ в направлении М.Завод-Т.Тамак с подключением отпак в н.п. Мусабай Завод и заходов в н.п. Дрюш (н.п. Нуркеево) с установкой ТП 35 кВ. I-пусковой комплекс
		16:39:221101:2 (ЕЗ 16:39:000000:89)	Российская Федерация, Республика Татарстан, Тукаевский муниципальный район, тер. Яна-Булякское с/п, з/у 000/89.	-	-
		16:39:000000:1806	Российская Федерация, Республика Татарстан, Тукаевский муниципальный район, Яна-Булякское сельское поселение, з/у 000/1806	-	-
		16:39:221101:3	Российская Федерация, Республика Татарстан, Тукаевский муниципальный район, Яна- Булякское сельское поселение, з/у 101/3	-	-



						<p>116-73/ДПТ-ПМТ-ОЧ-ТЧ</p> <p>Договор № 1Н-26 от 16.01.2026 г.</p>			
Изм	Кол.	Лист	№док	Подп.	Дата				
Разраб.		Петров			2026	<p>Основная часть</p> <p>проекта межевания территории</p> <p>ТЕКСТОВАЯ ЧАСТЬ</p>	Стадия	Лист	Листов
							ПМТ	1	5
							<p>Разработчик: ООО «ЦДП»</p> <p>Заказчик: ГКУ «Главтатдортранс»</p>		
ГИП		Саркеев			2026				

## Продолжение таблицы 4

Номер	Х точки	У точки
н3	441188.78	2331810.33
н4	441181.43	2331796.46
н5	441181.89	2331796.32
н6	441284.89	2331769.82
н7	441288.64	2331768.57
н1	441290.69	2331777.61
	:3У6	
н1	442369.53	2331441.00
н2	442361.12	2331444.60
н3	442342.08	2331449.88
н4	442299.72	2331462.67
н5	442193.50	2331504.56
н6	442007.10	2331578.19
н7	441911.19	2331611.28
н8	441860.67	2331626.91
н9	441649.85	2331684.13
н10	441290.69	2331777.61
н11	441288.64	2331768.57
н12	441404.14	2331737.32
н13	441461.00	2331722.18
н14	441523.38	2331705.57
н15	441639.63	2331675.82
н16	441733.63	2331649.07
н17	441754.14	2331643.34
н18	441761.38	2331641.32
н19	441774.17	2331638.27
н20	441824.38	2331626.32
н21	441836.13	2331623.07
н22	441849.13	2331619.07
н23	441882.38	2331607.57
н24	441995.13	2331568.82
н25	442039.63	2331552.82
н26	442075.18	2331540.22
н27	442110.88	2331527.57
н28	442114.93	2331525.86
н29	442141.41	2331516.51
н30	442222.45	2331484.93
н31	442243.88	2331478.67
н32	442253.18	2331474.20
н33	442307.85	2331449.14
н34	442311.74	2331447.36
н35	442317.95	2331445.01
н36	442335.94	2331438.22
н37	442345.82	2331434.21
н38	442363.88	2331428.32
н1	442369.53	2331441.00
	:3У7	
н1	441181.43	2331796.46
н2	441188.78	2331810.33
н3	441188.88	2331810.68
н4	441113.12	2331824.40
н5	441110.34	2331814.69
н6	441164.39	2331800.82
н7	441179.14	2331797.07
н1	441181.43	2331796.46
	:3У8(1)	
н1	441109.81	2331814.83
н2	441112.59	2331824.51
н3	441036.19	2331844.50

Номер	Х точки	У точки
н4	441000.18	2331859.26
н5	440996.60	2331843.02
н6	441044.56	2331830.83
н1	441109.81	2331814.83
	:3У8(2)	
н1	440631.72	2331934.30
н2	440635.58	2331951.79
н3	440605.40	2331960.28
н4	440601.34	2331941.68
н1	440631.72	2331934.30
	:3У8(3)	
н1	440772.41	2331819.08
н2	440884.29	2331828.67
н3	440632.78	2331890.46
н4	440631.56	2331885.58
н5	440630.83	2331882.64
н6	440666.59	2331876.28
н7	440732.32	2331829.53
н1	440772.41	2331819.08
	:3У9	
н1	440595.71	2331746.74
н2	440605.92	2331765.65
н3	440619.16	2331776.10
н4	440637.43	2331781.95
н5	440698.54	2331768.10
н6	440720.43	2331770.81
н7	440742.80	2331782.82
н8	440760.30	2331802.25
н9	440726.20	2331812.34
н10	440708.67	2331802.47
н11	440685.66	2331801.13
н12	440642.06	2331805.67
н13	440625.94	2331804.59
н14	440609.20	2331798.90
н15	440607.33	2331792.04
н1	440595.71	2331746.74
	:3У10(1)	
н1	441102.37	2331789.72
н2	441053.49	2331803.53
н3	440999.62	2331814.69
н4	440990.30	2331808.65
н5	440985.65	2331817.24
н6	440976.91	2331821.03
н7	440951.38	2331827.82
н8	440793.89	2331867.73
н9	440782.75	2331865.18
н10	440773.11	2331872.48
н11	440764.78	2331872.27
н12	440757.57	2331876.11
н13	440641.24	2331905.16
н14	440633.47	2331893.24
н15	440632.78	2331890.46
н16	440884.29	2331828.67
н17	441098.40	2331776.07
н1	441102.37	2331789.72
	:3У10(2)	
н1	440530.99	2331958.77
н2	440601.34	2331941.68
н3	440605.40	2331960.28

Номер	Х точки	У точки
н4	440420.85	2332005.83
н5	440361.93	2332017.56
н6	440331.21	2332018.46
н7	440321.82	2332017.33
н8	440321.82	2332014.08
н9	440322.40	2332013.11
н10	440361.20	2332002.20
н11	440394.10	2331994.24
н12	440403.57	2331991.23
н13	440409.06	2331989.83
н14	440443.82	2331981.08
н15	440444.32	2331980.83
н16	440465.56	2331975.33
н17	440484.99	2331970.21
н1	440530.99	2331958.77
	:3У11	
н1	441000.18	2331859.26
н2	440635.58	2331951.79
н3	440631.72	2331934.30
н4	440640.90	2331932.07
н5	440675.41	2331923.22
н6	440681.25	2331925.75
н7	440684.56	2331929.58
н8	440687.56	2331932.08
н9	440688.81	2331932.83
н10	440693.31	2331932.83
н11	440699.06	2331932.08
н12	440706.06	2331930.83
н13	440709.81	2331929.58
н14	440712.31	2331928.33
н15	440714.31	2331925.83
н16	440716.31	2331923.33
н17	440716.66	2331921.59
н18	440732.24	2331908.32
н19	440733.32	2331907.96
н20	440804.56	2331891.33
н21	440924.56	2331861.33
н22	440996.60	2331843.02
н1	441000.18	2331859.26
	:3У12(1)	
н1	439592.88	2332198.50
н2	439675.88	2332186.50
н3	439550.88	2332217.50
н4	439343.88	2332268.25
н5	439155.88	2332319.00
н6	439119.03	2332325.74
н7	438996.60	2332348.14
н8	439045.99	2332335.39
н9	439097.80	2332324.02
н10	439179.54	2332302.33
н11	439238.86	2332287.71
н12	439332.23	2332263.40
н13	439368.12	2332254.75
н14	439405.90	2332244.22
н15	439438.86	2332235.64
н16	439444.77	2332236.08
н17	439449.07	2332233.36

Изм. Кол. уч. Лист № док. Подп. Дата

Изм. Кол. уч. Лист № док. Подп. Дата

Изм. Кол. уч. Лист № док. Подп. Дата



## Продолжение таблицы 4

Номер	Х точки	У точки
н18	439495.52	2332222.10
н19	439541.87	2332212.63
н20	439579.28	2332201.68
н1	439592.88	2332198.50
	:3У12(2)	
н1	438897.97	2332375.82
н2	438879.12	2332389.50
н3	438840.53	2332399.86
н4	438841.93	2332413.59
н5	438837.46	2332416.91
н6	438831.62	2332408.75
н7	438828.26	2332403.26
н8	438830.05	2332402.88
н9	438830.42	2332391.77
н10	438848.97	2332385.67
н11	438873.02	2332389.55
н12	438891.16	2332378.13
н1	438897.97	2332375.82
	:3У13	
н1	439119.03	2332325.74
н2	438879.12	2332389.50
н3	438897.97	2332375.82
н4	438916.04	2332369.69
н5	438962.36	2332356.98
н6	438996.60	2332348.14
н1	439119.03	2332325.74
	:3У14	
н1	438739.25	2332415.47
н2	438746.80	2332424.94
н3	438663.62	2332449.50
н4	438660.23	2332438.05
н5	438706.66	2332423.78
н1	438739.25	2332415.47
	:3У15	
н1	438739.27	2332415.47
н2	438749.31	2332412.90
н3	438754.97	2332412.40
н4	438756.22	2332411.19
н5	438757.12	2332411.74
н6	438760.87	2332415.49
н7	438764.12	2332419.49
н8	438764.24	2332419.79
н9	438746.80	2332424.94
н1	438739.27	2332415.47
	:3У16	
н1	442213.67	2331131.21
н2	442242.28	2331184.94
н3	442240.88	2331186.07
н4	442232.38	2331192.82
н5	442223.38	2331200.06
н6	442219.99	2331184.29
н7	442228.66	2331169.40
н8	442220.82	2331150.61
н1	442213.67	2331131.21
	:3У17	
н1	442200.33	2331218.41
н2	442196.63	2331221.32
н3	442101.38	2331253.07
н4	442096.85	2331254.60
н5	442094.19	2331241.82
н6	442099.67	2331239.99

Номер	Х точки	У точки
н7	442105.56	2331238.76
н8	442109.20	2331237.84
н9	442109.89	2331240.11
н10	442119.68	2331246.66
н1	442200.33	2331218.41
	:3У18	
н1	442232.38	2331192.82
н2	442244.80	2331217.73
н3	442250.07	2331230.02
н4	442240.06	2331234.57
н5	442233.63	2331220.32
н6	442223.38	2331200.06
н1	442232.38	2331192.82
	:3У19	
н1	442213.29	2331213.92
н2	442221.93	2331233.65
н3	442212.27	2331236.63
н4	442204.24	2331217.28
н5	442207.22	2331216.42
н1	442213.29	2331213.92
	:3У20	
н1	442318.74	2331390.10
н2	442321.43	2331396.37
н3	442315.76	2331396.40
н4	442315.24	2331411.64
н5	442309.20	2331396.39
н1	442318.74	2331390.10
	:3У21	
н1	442392.25	2331418.76
н2	442387.63	2331420.32
н3	442367.63	2331427.07
н4	442365.13	2331427.82
н5	442363.88	2331428.32
н6	442345.82	2331434.21
н7	442374.59	2331422.56
н1	442392.25	2331418.76
	:3У22	
н1	442262.80	2331411.24
н2	442288.13	2331410.57
н3	442236.63	2331432.07
н4	442118.63	2331478.57
н5	442065.77	2331498.38
н6	442082.58	2331483.05
н7	442121.13	2331469.07
н1	442262.80	2331411.24
	:3У23	
н1	442114.93	2331525.86
н2	442110.88	2331527.57
н3	442075.18	2331540.22
н4	442039.63	2331552.82
н5	441995.13	2331568.82
н6	441882.38	2331607.57
н7	441849.13	2331619.07
н8	441836.13	2331623.07
н9	441824.38	2331626.32
н10	441774.17	2331638.27
н11	441793.38	2331633.42
н12	441961.03	2331580.25
н1	442114.93	2331525.86
	:3У24	
н1	441999.88	2331523.07

Номер	Х точки	У точки
н2	441884.38	2331563.07
н3	441845.63	2331576.32
н4	441819.63	2331583.32
н5	441759.38	2331601.82
н1	441999.88	2331523.07
	:3У25	
н1	441799.38	2331609.69
н2	441798.37	2331609.99
н3	441756.41	2331621.71
н4	441691.95	2331638.05
н5	441691.78	2331638.09
н6	441727.88	2331627.82
н7	441756.13	2331620.07
н1	441799.38	2331609.69
	:3У26	
н1	441754.14	2331643.34
н2	441733.63	2331649.07
н3	441639.63	2331675.82
н4	441523.38	2331705.57
н5	441461.00	2331722.18
н6	441404.14	2331737.32
н7	441288.64	2331768.57
н8	441284.89	2331769.82
н9	441181.89	2331796.32
н10	441181.43	2331796.46
н11	441179.14	2331797.07
н12	441164.39	2331800.82
н13	441110.34	2331814.69
н14	441113.12	2331824.40
н15	441112.67	2331824.50
н16	441109.89	2331814.82
н17	441109.14	2331812.40
н18	441179.28	2331794.61
н19	441215.75	2331784.91
н20	441263.62	2331770.82
н21	441334.42	2331753.43
н22	441381.52	2331741.10
н23	441464.41	2331718.84
н24	441620.94	2331677.04
н1	441754.14	2331643.34
	:3У27	
н1	441109.14	2331812.40
н2	441109.89	2331814.82
н3	441112.67	2331824.50
н4	441112.59	2331824.51
н5	441109.81	2331814.83
н6	441044.56	2331830.83
н7	440996.60	2331843.02
н8	440924.56	2331861.33
н9	440804.56	2331891.33
н10	440733.32	2331907.96
н11	440762.91	2331898.27
н12	440838.21	2331881.14
н1	441109.14	2331812.40
	:3У28	
н1	440716.66	2331921.59
н2	440716.31	2331923.33
н3	440714.31	2331925.83
н4	440712.31	2331928.33
н5	440709.81	2331929.58
н6	440706.06	2331930.83

Взам. инв. №

Подп. и дата

Инв. № подл.

Изм.	Кол.уч.	Лист	№ док.	Подп.	Дата
------	---------	------	--------	-------	------

116-73/ДПТ-ПМТ-ОЧ-ТЧ

Лист

3

## Продолжение таблицы 4

Номер	Х точки	У точки
н7	440699.06	2331932.08
н8	440693.31	2331932.83
н9	440688.81	2331932.83
н10	440687.56	2331932.08
н11	440684.56	2331929.58
н12	440681.25	2331925.75
н13	440686.07	2331927.84
н14	440714.60	2331923.34
н1	440716.66	2331921.59
	:3У29	
н1	440591.52	2331730.42
н2	440595.71	2331746.74
н3	440607.33	2331792.04
н4	440609.20	2331798.90
н5	440589.98	2331786.30
н6	440571.68	2331764.49
н7	440566.52	2331736.61
н1	440591.52	2331730.42
	:3У30	
н1	440631.60	2331890.36
н2	440604.74	2331891.37
н3	440599.73	2331908.65
н4	440578.53	2331917.10
н5	440460.13	2331950.38
н6	440428.46	2331957.29
н7	440416.36	2331957.34
н8	440408.69	2331961.19
н9	440366.11	2331974.85
н10	440290.95	2331992.92
н11	440238.11	2332008.20
н12	440213.88	2332014.10
н13	440214.47	2332017.64
н14	440217.62	2332036.76
н15	440225.26	2332035.49
н16	440248.84	2332027.25
н17	440287.18	2332021.10
н18	440302.96	2332018.57
н19	440322.40	2332013.11
н20	440321.82	2332014.08
н21	440321.82	2332017.33
н22	440197.89	2332051.24
н23	440157.79	2332067.13
н24	439924.10	2332121.63
н25	439675.88	2332186.50
н26	439592.88	2332198.50
н27	439589.58	2332199.13
н28	439586.42	2332199.59
н29	439613.00	2332191.81
н30	439659.40	2332180.10
н31	439663.56	2332181.64
н32	439664.95	2332182.15
н33	439666.88	2332180.75
н34	439670.83	2332177.87
н35	439867.48	2332127.14
н36	439881.52	2332123.89
н37	439992.87	2332093.74
н38	440000.29	2332093.81
н39	440003.93	2332090.94
н40	440014.48	2332088.56
н41	440043.58	2332080.93
н42	440092.78	2332071.41

Номер	Х точки	У точки
н43	440097.68	2332070.47
н44	440104.18	2332068.49
н45	440129.20	2332060.90
н46	440143.75	2332056.50
н47	440205.48	2332038.70
н48	440201.87	2332020.91
н49	440200.83	2332015.78
н50	440174.24	2332022.01
н51	440141.20	2332030.67
н52	440051.06	2332057.70
н53	439987.49	2332073.04
н54	439928.98	2332088.15
н55	439876.57	2332102.06
н56	439867.08	2332104.28
н57	439858.33	2332106.32
н58	439816.83	2332115.81
н59	439759.73	2332129.92
н60	439704.23	2332143.84
н61	439641.27	2332159.85
н62	439609.92	2332167.67
н63	439474.72	2332201.61
н64	439352.60	2332232.74
н65	439300.32	2332240.08
н66	439280.88	2332242.81
н67	439700.91	2332133.75
н68	439799.61	2332104.24
н69	440165.21	2332014.93
н70	440189.64	2332015.28
н71	440310.67	2331975.27
н72	440318.30	2331968.74
н73	440345.91	2331954.40
н74	440500.31	2331909.10
н75	440630.83	2331882.64
н76	440631.56	2331885.58
н77	440632.78	2331890.46
н78	440633.47	2331893.24
н1	440631.60	2331890.36
	:3У31	
н1	441098.50	2331776.02
н2	441102.44	2331789.70
н3	441102.37	2331789.72
н4	441098.40	2331776.07
н1	441098.50	2331776.02
	:3У32	
н1	440484.99	2331970.21
н2	440465.56	2331975.33
н3	440444.32	2331980.83
н4	440443.82	2331981.08
н5	440409.06	2331989.83
н6	440403.57	2331991.23
н7	440414.75	2331987.68
н1	440484.99	2331970.21
	:3У33	
н1	439280.88	2332242.81
н2	439300.32	2332240.08
н3	439352.60	2332232.74
н4	439256.28	2332257.28
н5	439198.31	2332272.12
н6	439154.31	2332282.77
н7	439110.96	2332295.82
н8	439073.26	2332305.20

Номер	Х точки	У точки
н9	439071.68	2332299.25
н10	438943.28	2332333.79
н11	438932.95	2332333.62
н12	438905.43	2332340.70
н13	438847.40	2332355.94
н14	438800.80	2332367.43
н15	438787.42	2332370.14
н16	438760.39	2332377.70
н17	438747.77	2332379.22
н18	438699.46	2332393.57
н19	438670.71	2332398.95
н20	438759.32	2332372.81
н1	439280.88	2332242.81
	:3У34	
н1	439592.88	2332198.50
н2	439579.28	2332201.68
н3	439581.57	2332201.01
н4	439586.42	2332199.59
н5	439589.58	2332199.13
н1	439592.88	2332198.50
	:3У35	
н1	439405.90	2332244.22
н2	439368.12	2332254.75
н3	439332.23	2332263.40
н1	439405.90	2332244.22
	:3У38	
н1	442171.97	2331413.58
н2	442262.80	2331411.24
н3	442121.13	2331469.07
н4	442082.58	2331483.05
н5	442151.47	2331420.24
н1	442171.97	2331413.58
	:3У39	
н1	440772.41	2331819.08
н2	440732.32	2331829.53
н3	440726.20	2331812.34
н4	440760.30	2331802.25
н1	440772.41	2331819.08
	:3У40	
н1	442420.59	2331386.00
н2	442421.13	2331385.82
н3	442432.81	2331405.76
н4	442432.63	2331405.82
н5	442428.37	2331406.74
н1	442420.59	2331386.00

Взам. инв. №

Подп. и дата

Инв. № подл.

Изм.

Кол.уч.

Лист

№ док.

Подп.

Дата

# Перечень координат характерных точек границ территории, применительно к которой осуществляется подготовка проекта межевания

Система координат МСК-16, зона 2

Таблица 5

Номер	Х точки	У точки
1	442416.31	2331377.68
2	442421.13	2331385.82
3	442432.81	2331405.76
4	442437.92	2331413.72
5	442369.53	2331441.00
6	442361.12	2331444.60
7	442342.08	2331449.88
8	442299.72	2331462.67
9	442193.50	2331504.56
10	442007.10	2331578.19
11	441911.19	2331611.28
12	441860.67	2331626.91
13	441649.85	2331684.13
14	441290.69	2331777.61
15	441188.88	2331810.68
16	441113.12	2331824.40
17	441112.59	2331824.51
18	441036.19	2331844.50
19	441000.18	2331859.26
20	440635.58	2331951.79
21	440605.40	2331960.28
22	440420.85	2332005.83
23	440361.93	2332017.56
24	440331.21	2332018.46
25	440321.82	2332017.33
26	440197.89	2332051.24
27	440157.79	2332067.13
28	439924.10	2332121.63
29	439675.88	2332186.50
30	439550.88	2332217.50
31	439343.88	2332268.25
32	439155.88	2332319.00
33	439119.03	2332325.74
34	438879.12	2332389.50
35	438840.53	2332399.86
36	438841.93	2332413.59
37	438837.46	2332416.91
38	438820.04	2332430.29
39	438814.83	2332434.22
40	438800.54	2332417.25
41	438791.85	2332413.41
42	438764.24	2332419.79
43	438663.62	2332449.50
44	438660.23	2332438.05
45	438650.44	2332404.81
46	438652.36	2332404.25
47	438670.71	2332398.95
48	438759.32	2332372.81
49	439280.88	2332242.81
50	439700.91	2332133.75

Номер	Х точки	У точки
51	439799.61	2332104.24
52	440165.21	2332014.93
53	440189.64	2332015.28
54	440310.67	2331975.27
55	440318.30	2331968.74
56	440345.91	2331954.40
57	440500.31	2331909.10
58	440630.83	2331882.64
59	440666.59	2331876.28
60	440732.32	2331829.53
61	440726.20	2331812.34
62	440708.67	2331802.47
63	440685.66	2331801.13
64	440642.06	2331805.67
65	440625.94	2331804.59
66	440609.20	2331798.90
67	440589.98	2331786.30
68	440571.68	2331764.49
69	440566.52	2331736.61
70	440591.52	2331730.42
71	440595.71	2331746.74
72	440605.92	2331765.65
73	440619.16	2331776.10
74	440637.43	2331781.95
75	440698.54	2331768.10
76	440720.43	2331770.81
77	440742.80	2331782.82
78	440760.30	2331802.25
79	440772.41	2331819.08
80	440884.29	2331828.67
81	441098.40	2331776.07
82	441098.50	2331776.02
83	441103.89	2331774.07
84	441138.39	2331765.57
85	441161.89	2331757.82
86	441180.89	2331753.57
87	441208.39	2331746.57
88	441218.39	2331744.07
89	441266.14	2331732.57
90	441277.64	2331728.82
91	441306.64	2331722.32
92	441337.88	2331714.82
93	441379.64	2331704.57
94	441397.64	2331700.07
95	441444.63	2331688.82
96	441457.88	2331684.82
97	441512.38	2331670.32
98	441577.88	2331654.32
99	441638.13	2331637.32

Номер	Х точки	У точки
100	441693.38	2331622.07
101	441698.63	2331620.07
102	441722.13	2331613.07
103	441754.38	2331603.57
104	441759.38	2331601.82
105	441999.88	2331523.07
106	442065.77	2331498.38
107	442082.58	2331483.05
108	442151.47	2331420.24
109	442122.48	2331338.23
110	442102.78	2331274.85
111	442093.84	2331271.18
112	442089.61	2331257.05
113	442096.85	2331254.60
114	442094.19	2331241.82
115	442099.67	2331239.99
116	442105.56	2331238.76
117	442109.20	2331237.84
118	442109.89	2331240.11
119	442119.68	2331246.66
120	442200.33	2331218.41
121	442204.24	2331217.28
122	442207.22	2331216.42
123	442213.29	2331213.92
124	442211.38	2331209.56
125	442223.38	2331200.06
126	442219.99	2331184.29
127	442228.66	2331169.40
128	442220.82	2331150.61
129	442213.67	2331131.21
130	442242.28	2331184.94
131	442262.10	2331224.58
132	442250.07	2331230.02
133	442240.06	2331234.57
134	442221.93	2331233.65
135	442212.27	2331236.63
136	442129.29	2331262.36
137	442122.22	2331268.76
138	442125.04	2331284.98
139	442140.92	2331331.91
140	442171.97	2331413.58
141	442262.80	2331411.24
142	442288.13	2331410.57
143	442293.38	2331406.82
144	442309.20	2331396.39
145	442318.74	2331390.10
146	442343.64	2331378.75
147	442361.29	2331391.68
1	442416.31	2331377.68

Изм. Кол. уч. Лист № док. Подп. Дата

Изм. Кол. уч. Лист № док. Подп. Дата

Изм. Кол. уч. Лист № док. Подп. Дата